

REALISATION

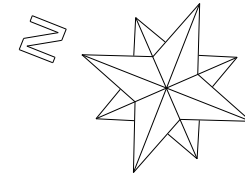
Daniel hevalier

LOTI OUEST  
28, Avenue de la Coutancière B.P.11  
44240 LA CHAPELLE SUR ERDRE  
Tél.: 02 40 72 54 16  
Fax: 02 40 72 55 90

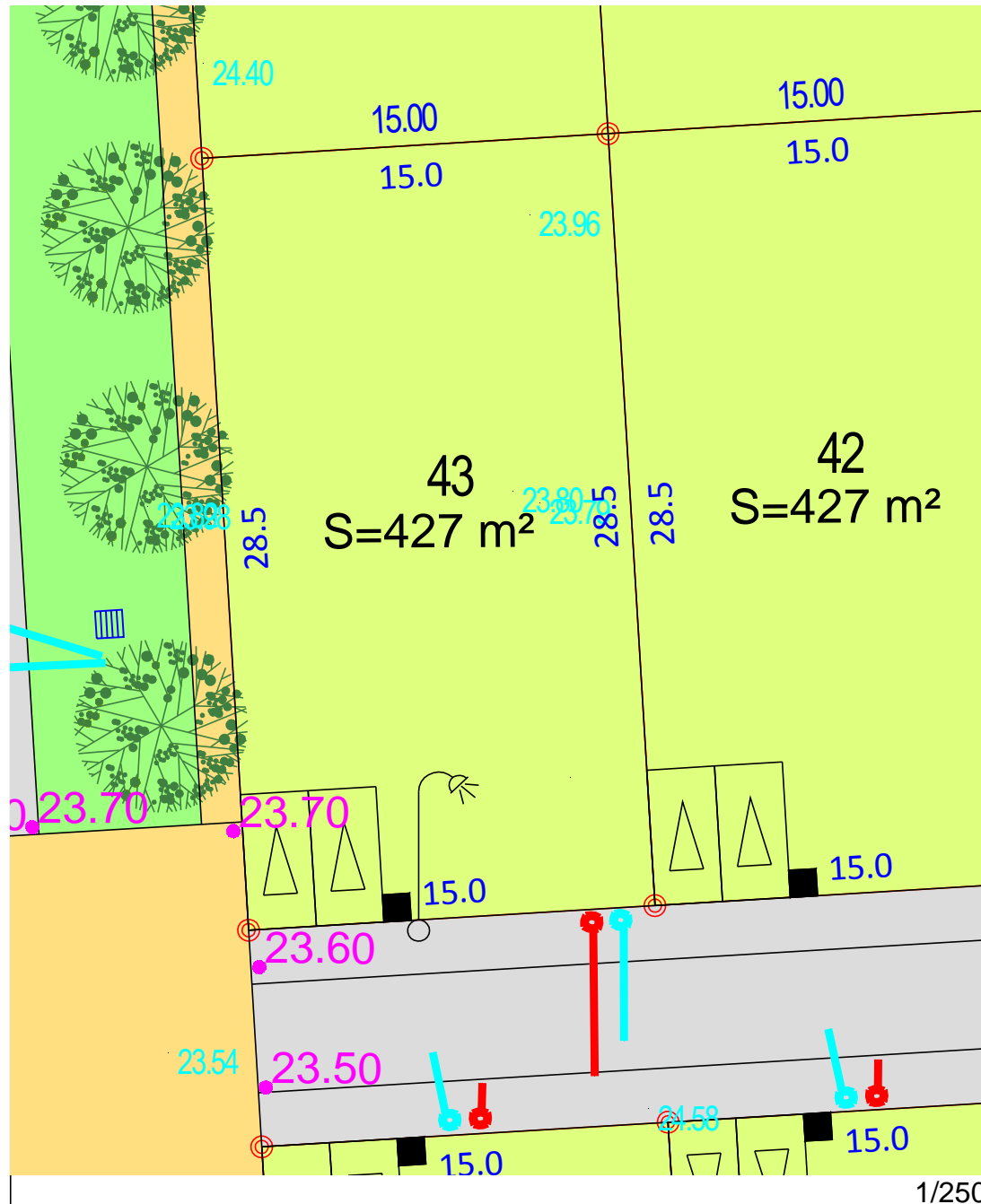
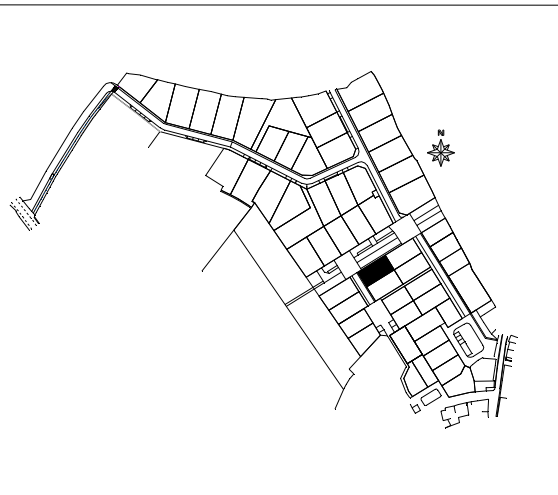
PLAN DE BORNAGE

09/01/2013

43



"Lotissement LE PLANT"  
LA FERRIERE AUX ETANGS



Lot	Cadastre	Surface	SHON
43	AB 366	427 m <sup>2</sup>	200 m <sup>2</sup>

LEGENDE

- Parking privatif indicatif
- Candélabre
- Borne
- Branchement EU
- Branchement EP
- Grille EP
- 35.92 Cote de niveau terrain naturel
- 35.55 Cote de voirie
- Servitude de tréfond
- Coffret technique

Servitude	NON
Arrêté de lotir	PA 06116307F0003
Date	02/01/2008
Dossier	9609

NOTA:

- ① Ecoulement des eaux pluviales "Article 640 du code civil": Chaque acquéreur doit supporter sur son terrain l'écoulement naturel des eaux pluviales provenant des fonds supérieurs
- ② L'aménageur se réserve le droit pour toute raison d'ordre technique d'implanter des bornes EDF 400 A ou des bornes pavillonnaires France Télécom sur les lots
- ③ La position des ouvrages techniques (branchements candélabres etc...) est donnée à titre indicatif. Elle est susceptible d'être modifiée par le maître d'ouvrage.



AGEIS  
Géomètre-Expert D.P.L.G

18, Rue de la Planchonnais-B.P 98 119  
44981 SAINTE LUCE SUR LOIRE Cedex  
Tél: 02.51.85.02.03 - Fax: 02.51.85.03.81  
E-mail : info@ageis-ge.fr