



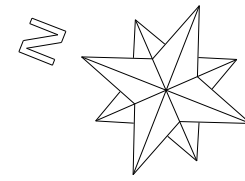
REALISATION

LOTI OUEST  
14 Rue Hervé le Guyader  
44240 LA CHAPELLE SUR ERDRE  
Tél.: 02 40 72 54 16  
Fax: 02 40 72 55 90

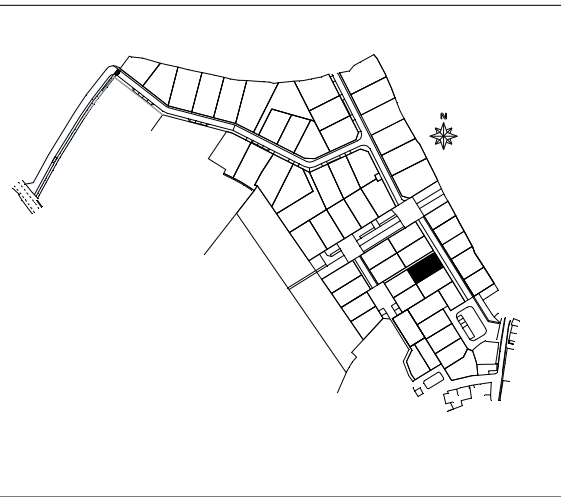
PLAN DE BORNAGE

07/11/2016

38



"Lotissement LE PLANT"  
LA FERRIERE AUX ETANGS

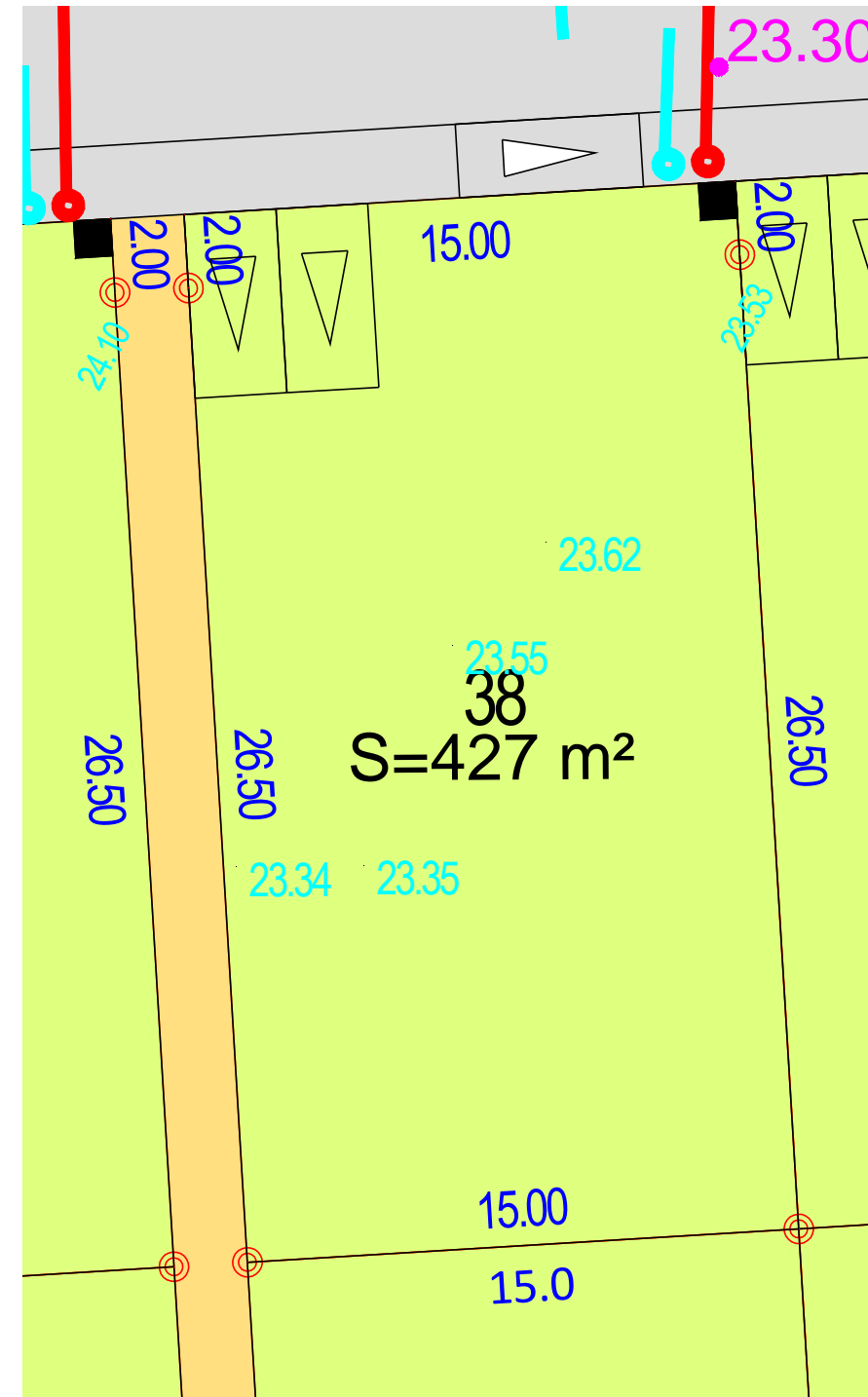


Lot	Cadastre	Surface	SHON
38	AB 330	427 m <sup>2</sup>	200 m <sup>2</sup>

LEGENDE

- Parking privatif indicatif
- Coffret EDF-EAU-PTT
- Candélabre
- Borne
- Branchement EU
- Branchement EP
- Grille EP
- Cote de niveau terrain naturel
- Cote de voirie
- Servitude de tréfond

Servitude	NON
Arrêté de lotir	PA 06116307F0003
Date	02/01/2008
Dossier	9609



Echelle : 1/200

- NOTA:
- ① Ecoulement des eaux pluviales "Article 640 du code civil" :Chaque acquéreur doit supporter sur son terrain l'écoulement naturel des eaux pluviales provenant des fonds supérieurs"
  - ② L'aménageur se réserve le droit pour toute raison d'ordre technique d'implanter des bornes EDF 400 A ou des bornes pavillonnaires France Télécom sur les lots
  - ③ La position des ouvrages techniques(branchements candélabres etc...)est donnée à titre indicatif. Elle est susceptible d'être modifiée par le maître d'ouvrage.



AGEIS  
Géomètre-Expert D.P.L.G

3 ,Rue de la Planchonnais  
44980 SAINTE LUCE SUR LOIRE  
Tél: 02.51.85.02.03  
E-mail :info@ageis-ge.fr