

CERNUSSON

(Maine et Loire)

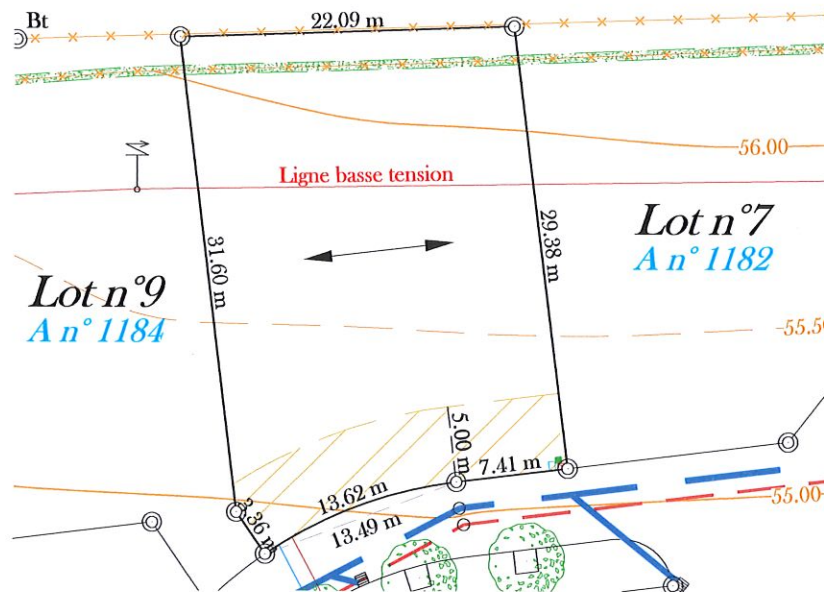
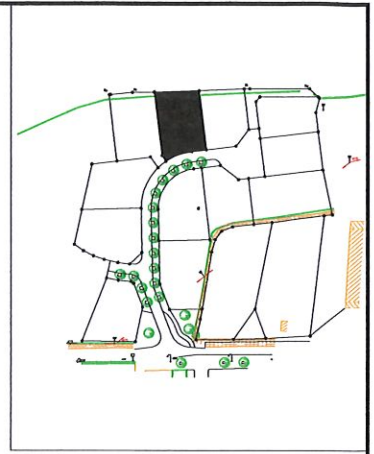
Lotissement du Cormier

Approuvé par arrêté préfectoral du 7 décembre 2006

LOT n°8

PLAN DE VENTE



Echelle : 1/500



La position des réseaux est indiquée sous réserve de modifications pouvant intervenir à la réalisation des travaux.

Légende:

Caracteristiques

- ⊙ Borne
- ↔ Orientation générale de la construction
-  Zone non-aedificandi
-  Branchement électrique, télécom, eau potable

Superficie du terrain: 685 m²

Surface Hors Oeuvre Nette
Constructible (SHON): 400 m²

Cadastre : Section A n° 1183