



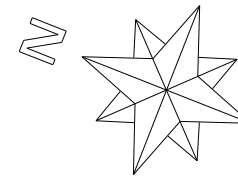
REALISATION

LOTI OUEST
14 Rue Hervé le Guyader
44240 LA CHAPELLE SUR ERDRE
Tél.: 02 40 72 54 16
Fax: 02 40 72 55 90

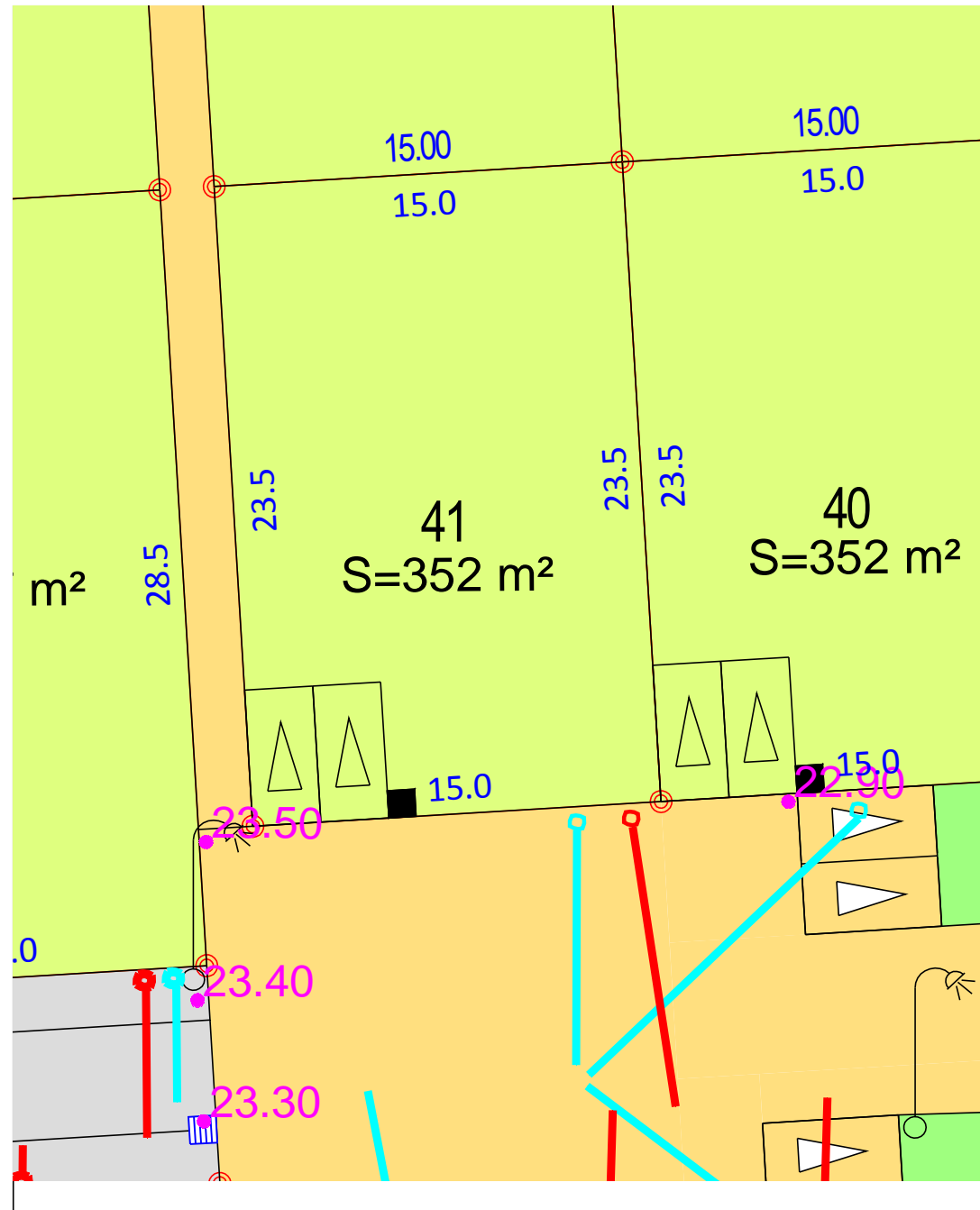
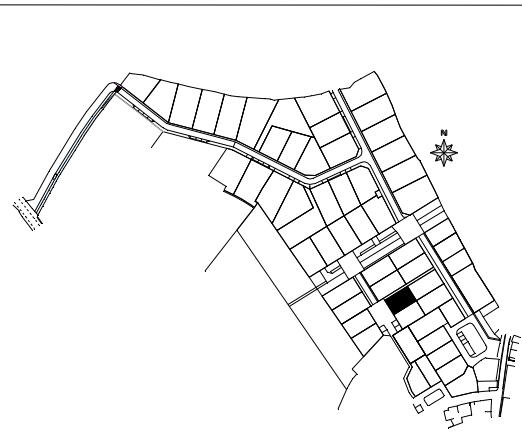
PLAN DE BORNAGE

07/11/2016

41



"Lotissement LE PLANT"
LA FERRIERE AUX ETANGS



Lot	Cadastre	Surface	SHON
41	AB 364	352 m ²	200 m ²

LEGENDE

- Parking privatif indicatif
- Candélabre
- Borne
- Branchement EU
- Branchement EP
- Grille EP
- Cote de niveau terrain naturel
- Cote de voirie
- Servitude de tréfond
- Coffret technique

Servitude	NON
Arrêté de lotir	PA 06116307F0003
Date	02/01/2008
Dossier	9609

Echelle : 1/250

- NOTA:
- ① Ecoulement des eaux pluviales "Article 640 du code civil" : Chaque acquéreur doit supporter sur son terrain l'écoulement naturel des eaux pluviales provenant des fonds supérieurs
 - ② L'aménageur se réserve le droit pour toute raison d'ordre technique d'implanter des bornes EDF 400 A ou des bornes pavillonnaires France Télécom sur les lots
 - ③ La position des ouvrages techniques (branchements candélabres etc...) est donnée à titre indicatif. Elle est susceptible d'être modifiée par le maître d'ouvrage.



AGEIS
Géomètre-Expert D.P.L.G

3, Rue de la Planchonnais
44980 SAINTE LUCE SUR LOIRE
Tél: 02.51.85.02.03
E-mail : info@ageis-ge.fr