

Lotissement à usage principal d'habitation

" Les Rives de la Vertonne 3 "

(autorisé par arrêté du 06 juin 2011)

Plan individuel

Lot n° : 22














Adresse : 27, Allée Jean Borotra

Section : AB - n° 167









Superficie : 521 m²

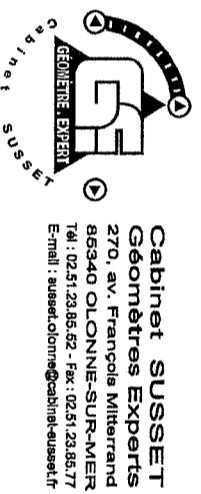
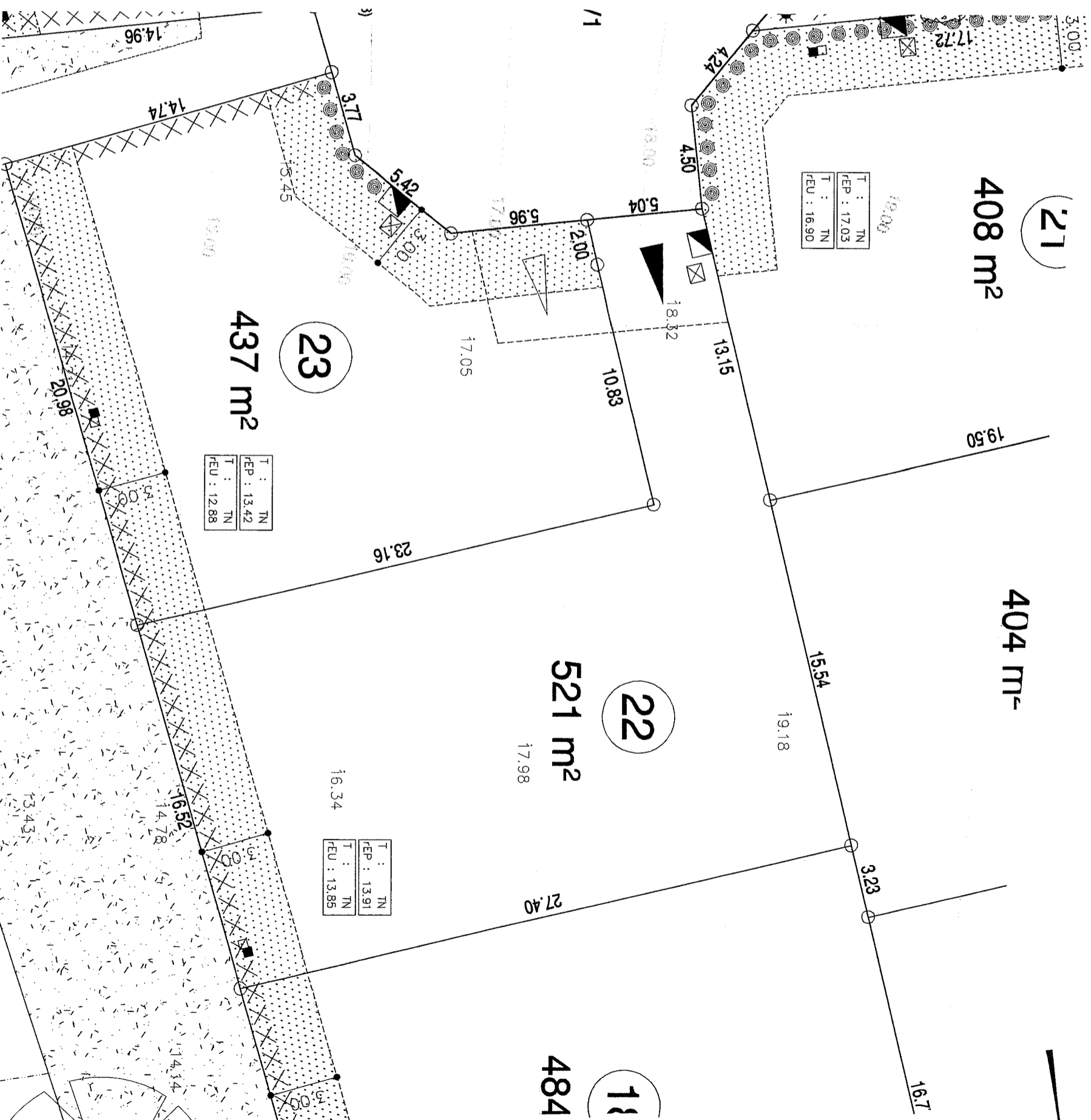
Légende

NOTA :
Le niveau de la voirie est indiqué sur le plan ci-contre (ex:φ(17.50)).
Ce niveau projeté de la voirie est en relation avec les cotes radiales des branchements EU et EP.

-  Borne
-  Emplacement souhaité du parking privatif non clos (dimension 5.00m x 5.00m minimum)
-  Emplacement obligatoire du parking privatif non clos (dimension 5.00m x 5.00m minimum)
-  Cote projet voirie (fournie à titre purement indicatif)
-  Emplacement des places de stationnement publiques
-  Cote périmétrique du lot
-  Accès automobile privatif interdit
-  Accès piéton privatif interdit
-  Zone non constructible
-  Hole à planter en limite par les acquéreurs du lot
-  Consolidation de transport de gaz
-  Cloture du bassin d'orage
-  Cote terrain naturel (nivellement effectué avant travaux de viabilité)

Ouvrages hors sol : (emplacement indicatif)

-  -tobouret EU
-  -tobouret EP
-  -cote tapon du branchement EP
-  -cote tapon du branchement EU
-  -cote radier du branchement EP
-  -cote radier du branchement EU
-  -cote tapon du branchement EU
-  -cote radier du branchement EU



Cabinet SUSSET
Géomètres Experts
270, av. François Mitterrand
85340 OLLONNE-SUR-MER
Tél : 02.51.23.85.52 - Fax : 02.51.23.85.77
E-mail : susset.colombe@cabinet-susset.fr



Ouvrages hors sols :

Position non contractuelle n'engageant pas la responsabilité du concepteur
Des modifications pouvant intervenir à l'exécution des travaux, avant tout
projet de construction, les acquéreurs devront impérativement vérifier la
positionnement définitif des ouvrages (AEP, EU/EP, ELEC, GAZ, TEL,
candélabres).

ECHELLE : 1/200

RÉFÉRENCE DOSSIER : SL09_896

DATE D'ÉLABORATION : OCTOBRE 2011

DATE DE MODIFICATION : FEVRIER 2012